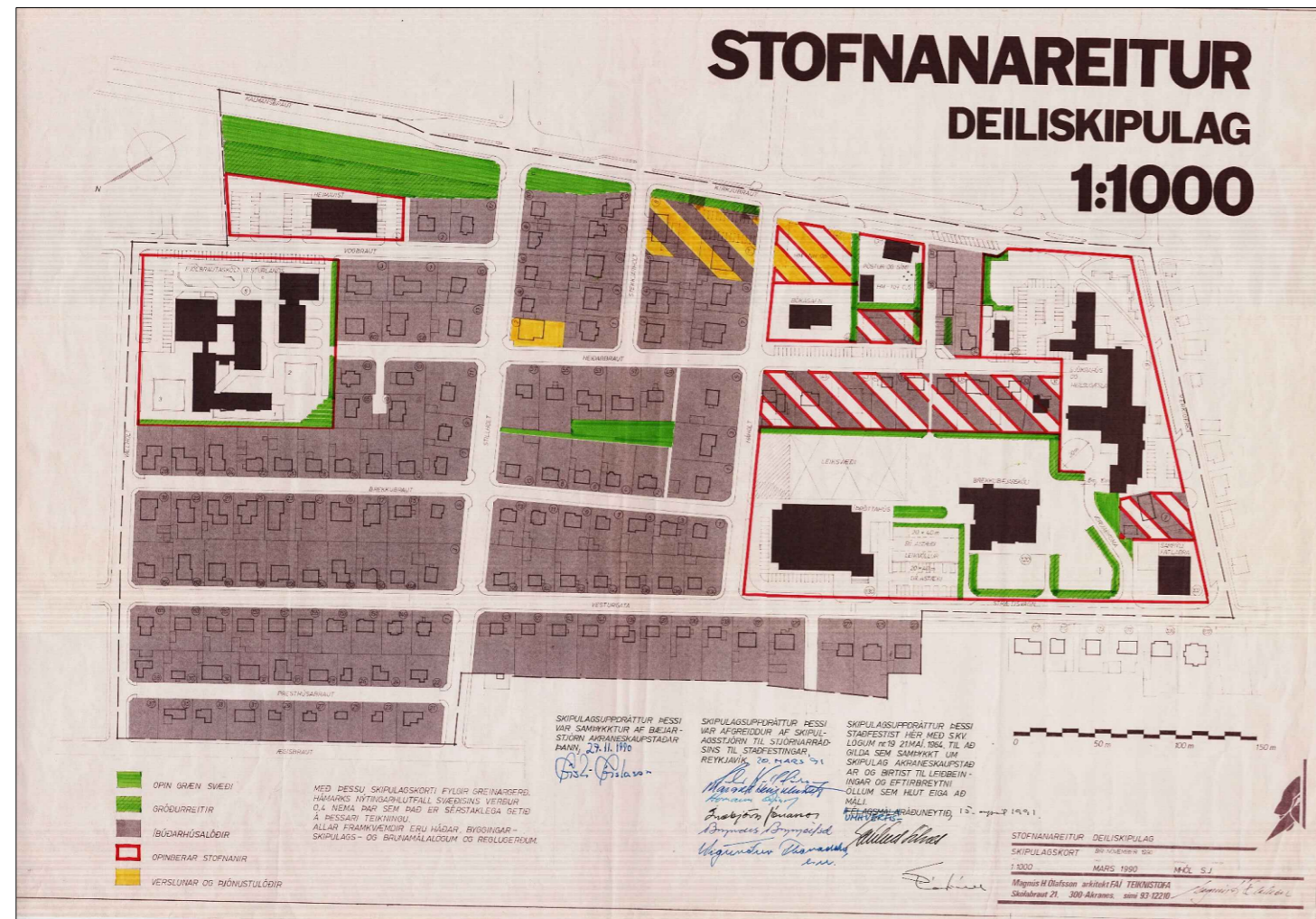
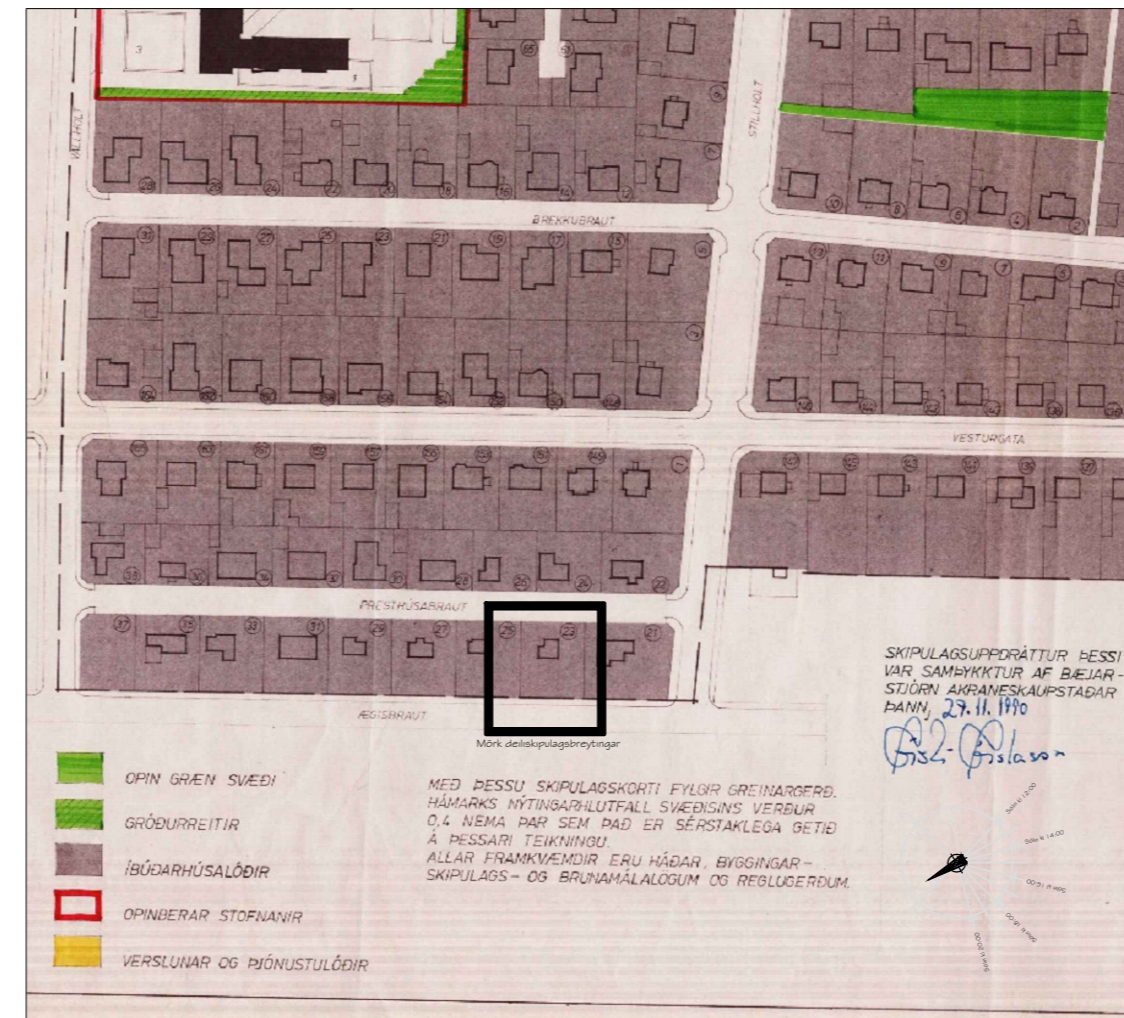


Breyting á samþykktu deiliskipulagi Stofnanareits



Samþykkt deiliskipulag Stofnanareits á Akranesi frá 1990



Nærmynd af samþykktu deiliskipulagi

AKRANES



Hluti af samþykktu aðalskipulagi Akraness

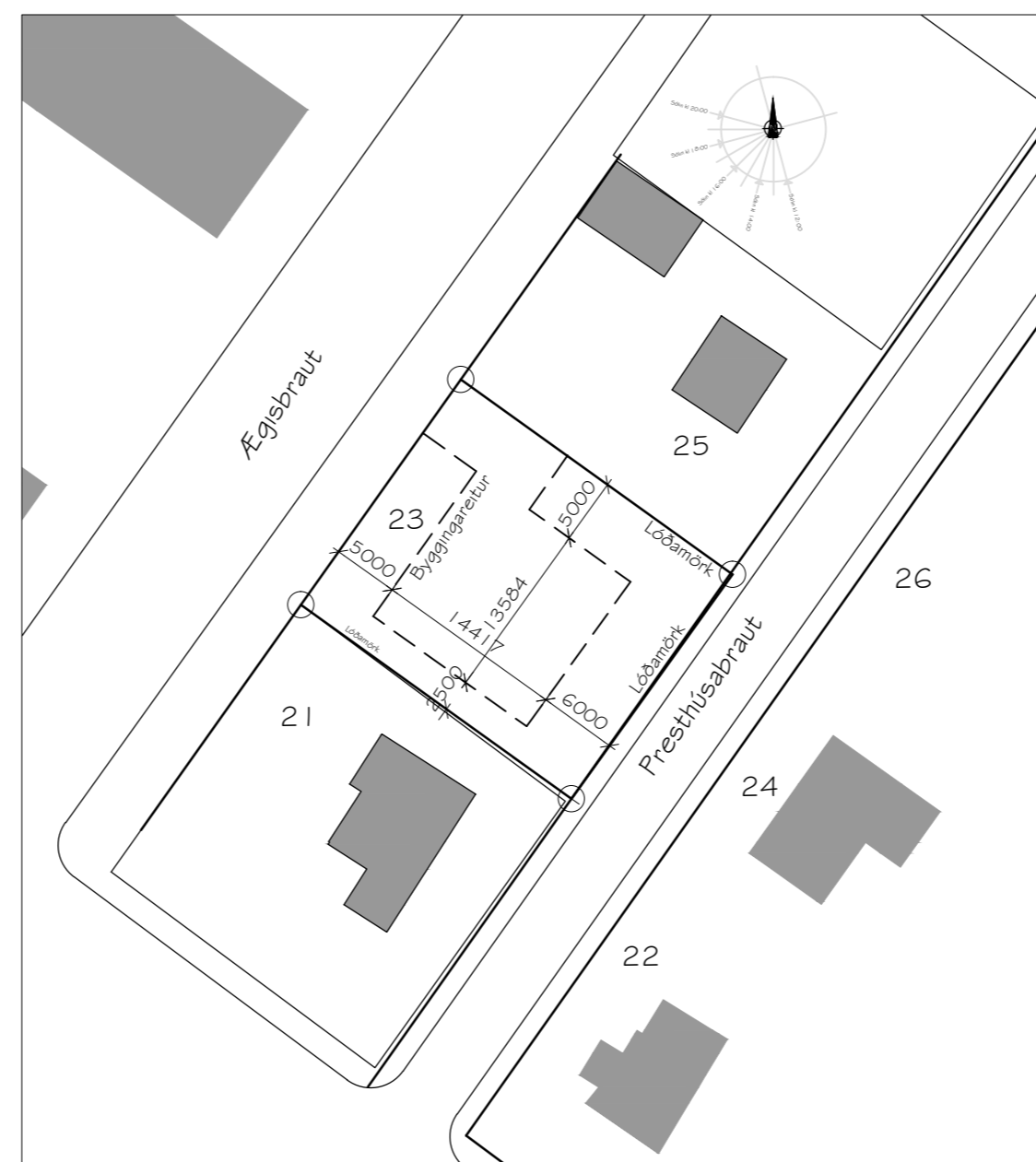
Deiliskipulagsbreyting Stofnareits á Akranesi

Þessi teikning sýnir breytingar á samþykktu deiliskipulagi frá árinu 2000. Breytingin nær einungis til lóðarinnar Presthúsabraut 23, á Akranesi. Landnr.: 131324 Staðgr. nr. : 300-1-00055208 Lóðarstærð: 536.8 m²

Breytingin felst í að byggingarreitur er skilgreindur og er sýndur á lóðinni eins og sést á skýringarteikningu. Ekki er fjallað um aðrar breytingar.

Byggingarreiturinn tekur tillit til þess möguleika að byggja einnar hæðar íbúðarhús með risi ásamt bílgeymslu á lóðinni.

Landnotkun og nýtingarhlutfall breytist ekki en það er 0.4.



Skýringarmynd af Presthúsabraut 23 eftir breytingu þar sem byggingarreitur er sýndur - Mkv 1:500

Deiliskipulagsbreyting Stofnareits á Akranesi

Deiliskipulagsbreytingin þessi var grenndarkynnt skv 2. mgr. 43. gr. skipulagslaga nr 123 / 2010 m.s.br.

frá _____ til _____

og var samþykkt í bæjarstjórn Akraness þann _____ 2019

Samþykkt deiliskipulagsbreytingarinnar var auglýst í B-deild Sjónartíðinda þann,

_____ 2019